

# MEDIA PEMBELAJARAN



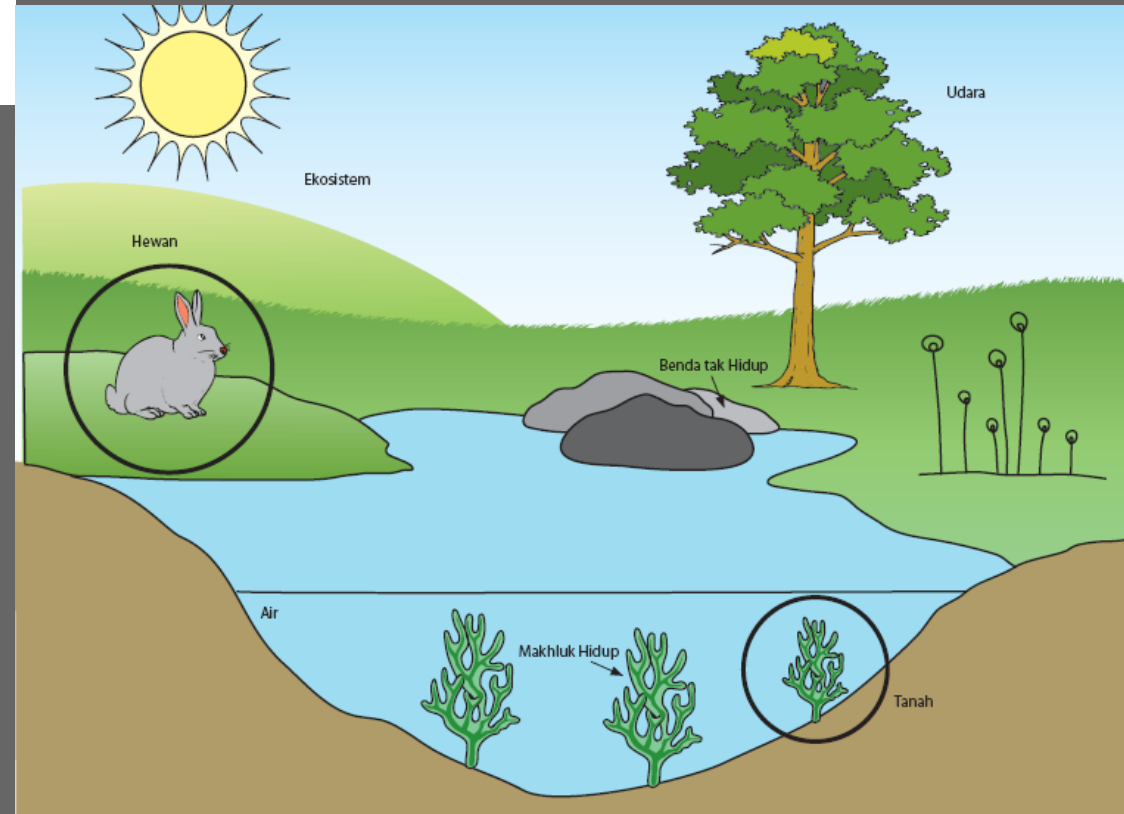
SDN 2  
GUNUNGCEPU

Tema 5

EKOSISTEM

Subtema 1

Komponen Ekosistem



## B.INDONESIA

# KD DAN INDIKATOR

IPS

PKn

No	Kompetensi	Indikator
3.7	Menguraikan konsep-konsep yang saling berkaitan pada teks nonfiksi.	3.7.1 Menyebutkan pokok pikiran dan informasi penting dari teks letak geografis Indonesia.
4.7	Menyajikan konsep-konsep yang saling berkaitan pada teks nonfiksi ke dalam tulisan dengan bahasa sendiri.	4.7.1 Membuat pertanyaan-pertanyaan sehubungan dengan bacaan letak geografis Indonesia.

No	Kompetensi	Indikator
3.1	Mengidentifikasi karakteristik geografis Indonesia sebagai negara kepulauan /maritim dan agraris serta pengaruhnya terhadap kehidupan ekonomi, sosial, budaya, komunikasi serta transportasi.	3.1.1 Identifikasi pulau-pulau, perairan, dan negara-negara yang berbatasan dengan Indonesia.
4.1	Menyajikan hasil identifikasi karakteristik geografis Indonesia sebagai negara kepulauan /maritim dan agraris serta pengaruhnya terhadap kehidupan ekonomi, sosial, budaya, komunikasi serta transportasi.	4.1.1 Menggambar peta geografis Indonesia yang menunjukkan letak, luas, dan karakteristik kondisi geografis Indonesia

No	Kompetensi	Indikator
3.4	Menggali manfaat persatuan dan kesatuan untuk membangun kerukunan hidup.	3.4.1 Menjelaskan manfaat persatuan dan kesatuan dari peristiwa sumpah pemuda.
4.4	Menyajikan hasil penggalian tentang manfaat persatuan dan kesatuan untuk membangun kerukunan.	4.4.1 Membuat poster tentang peristiwa sumpah pemuda.

PERNAH KAH KAMU KESINI ??



P..N..AN..A..AN



GA..L..NG..U..NG



RA.. AM....

# LETAK GEOGRAFIS

Indonesia adalah negara kepulauan terbesar di dunia. Indonesia memiliki lebih dari 17.000 pulau, di mana hanya sekitar 7.000 pulau yang berpenghuni. Kalimantan, Jawa, Sulawesi, Sumatra dan Papua merupakan pulau utama di Indonesia. Selain itu Indonesia juga memiliki pulau-pulau kecil seperti Bali, Karimunjawa, Gili dan Lombok yang merupakan tujuan wisata lokal maupun internasional. Ibukota negara Indonesia adalah Jakarta, yang terletak di Pulau Jawa.



Dilihat dari segi geografis, kepulauan Indonesia terletak antara  $5^{\circ} 54' 08''$  bujur utara hingga  $11^{\circ} 08' 20''$  bujur selatan dan  $95^{\circ} 00' 38''$  sampai  $141^{\circ} 01' 12''$  bujur timur. Beberapa pulau terletak di garis ekuator. Karena itu, siang dan malam memiliki waktu yang hampir sama, yaitu 12 jam. Atas dasar letak geografis yang luas, wilayah Indonesia dibagi menjadi 3 zona waktu yaitu WIB (Waktu Indonesia Barat), WITA (Waktu Indonesia Tengah) dan WIT (Waktu Indonesia Timur). Dari satu pulau ke pulau lainnya dapat terjadi perbedaan waktu hingga 8 jam.

# KITA LIHAT PETA KITA

1. Sumatera

2. Jawa

3. Kalimantan

4. Sulawesi

6.....

5. Papua

7.....



# KOMPONEN PETA



1. Judul Peta

2. Garis Tepi

4. Orientasi

3. Skala Peta

6. Tata Penulisan

5. Garis astronomi

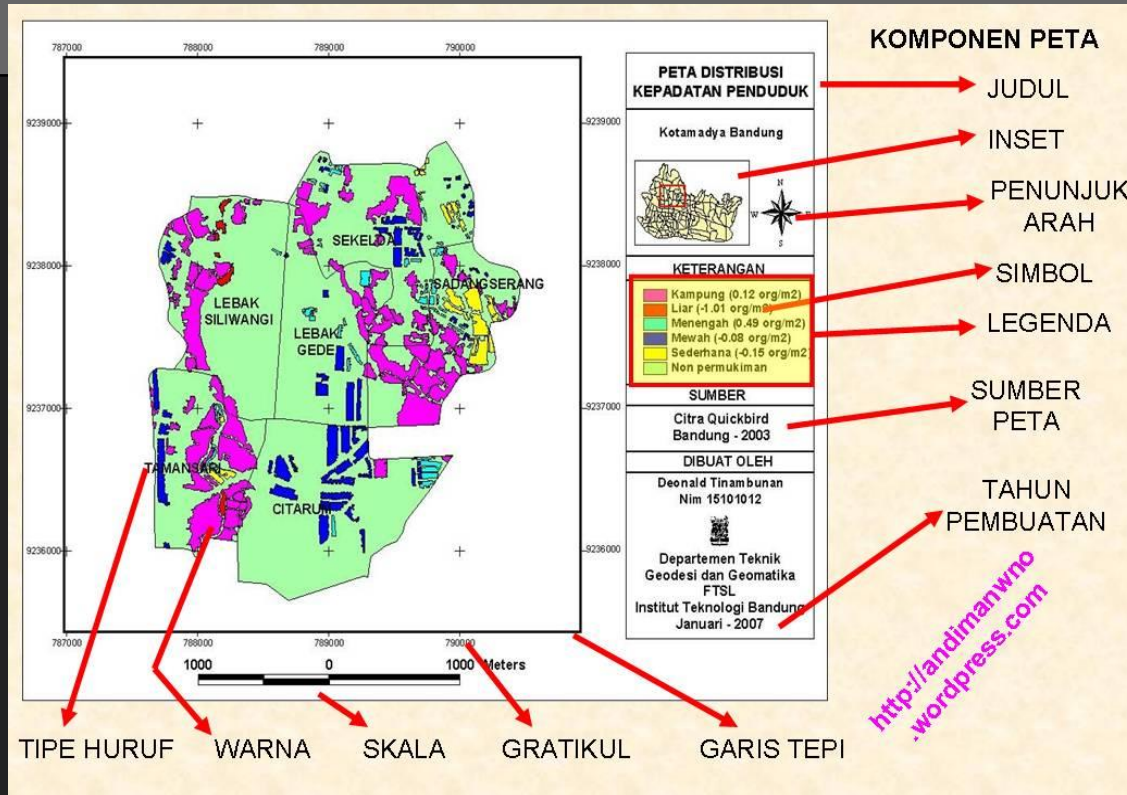
10. Sumber Tahun

9. Legenda

8. Simbol

7. Warna

# KOMPONEN PETA



1. Judul Peta

2. Garis Tepi

4. Orientasi

3. Skala Peta

6. Tata Penulisan

5. Garis astronomi

10. Sumber Tahun

9. Legenda

8. Simbol

7. Warna

# MARI MENGGAMBAR PETA



1. Pensil

2. Penggaris

4. Pensil Warna

3. Buku Gambar

5. Penghapus

7. LKPD

6. Atlas



# Bagaimana Indonesia bisa bersatu ???



1

Kami putera dan puteri Indonesia, mengaku bertumpah darah yang satu, tanah Indonesia.

2

Kami putera dan puteri Indonesia mengaku berbangsa yang satu, bangsa Indonesia.

3

Kami putera dan puteri Indonesia menjunjung bahasa persatuan, bahasa Indonesia.

# SUMPAH PEMUDA


**Sumpah Pemuda** adalah satu tonggak utama dalam sejarah [pergerakan kemerdekaan Indonesia](#). Ikrar ini dianggap sebagai kristalisasi semangat untuk menegaskan cita-cita berdirinya negara [Indonesia](#).

Yang dimaksud dengan "Sumpah Pemuda" adalah keputusan [Kongres Pemuda Kedua](#) yang diselenggarakan

dua hari, 27-28 Oktober 1928 di [Batavia](#) (Jakarta). Keputusan ini menegaskan cita-cita akan ada "tanah air Indonesia", "bangsa Indonesia", dan "bahasa Indonesia".

Keputusan ini juga diharapkan menjadi asas bagi setiap

"perkumpulan kebangsaan Indonesia" dan agar "disiarkan dalam berbagai surat kabar dan dibacakan di muka rapat perkumpulan-perkumpulan".



# TERIMA KASIH

**Media Pembelajaran Kelas 5 Tema 5 Subtema 1 Pemb 3**

**Penyusun**

**Ikmal Amarullah**

**Mahasiswa PPG Daljab Angkatan 3 Tahun 2020 UPI Bandung**

**Unit Kerja : SDN 2 Gunungcupu**